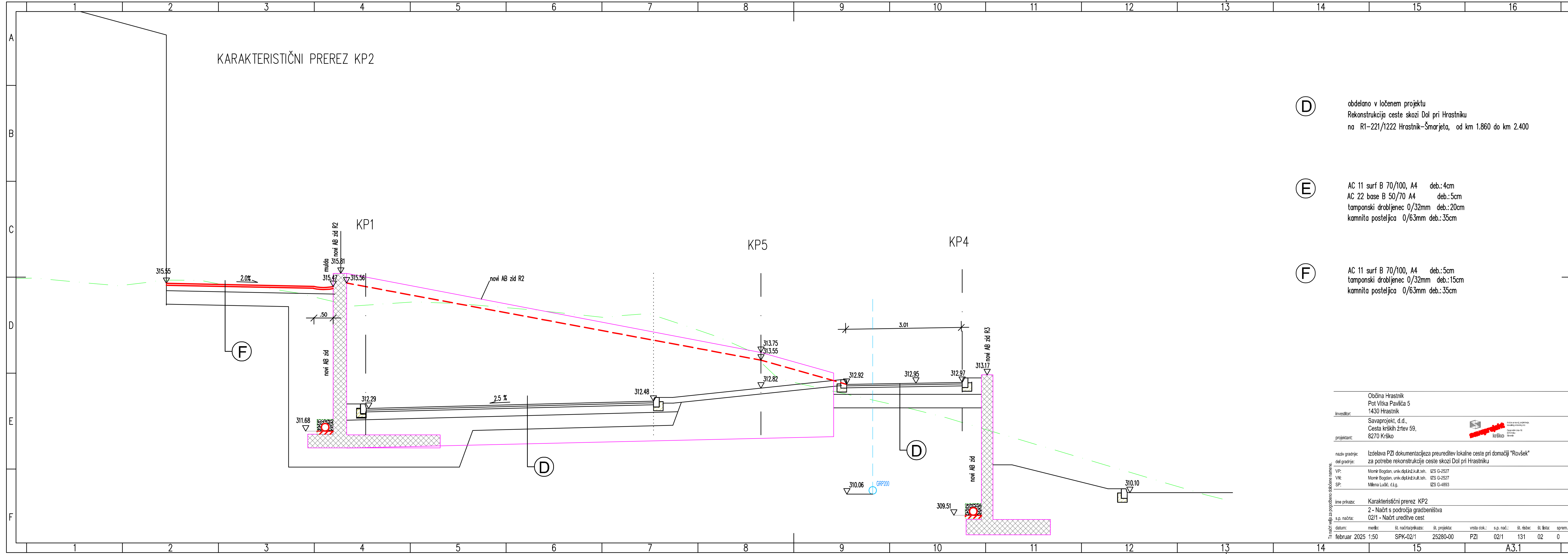


KARAKTERISTIČNI PREREZ KP2



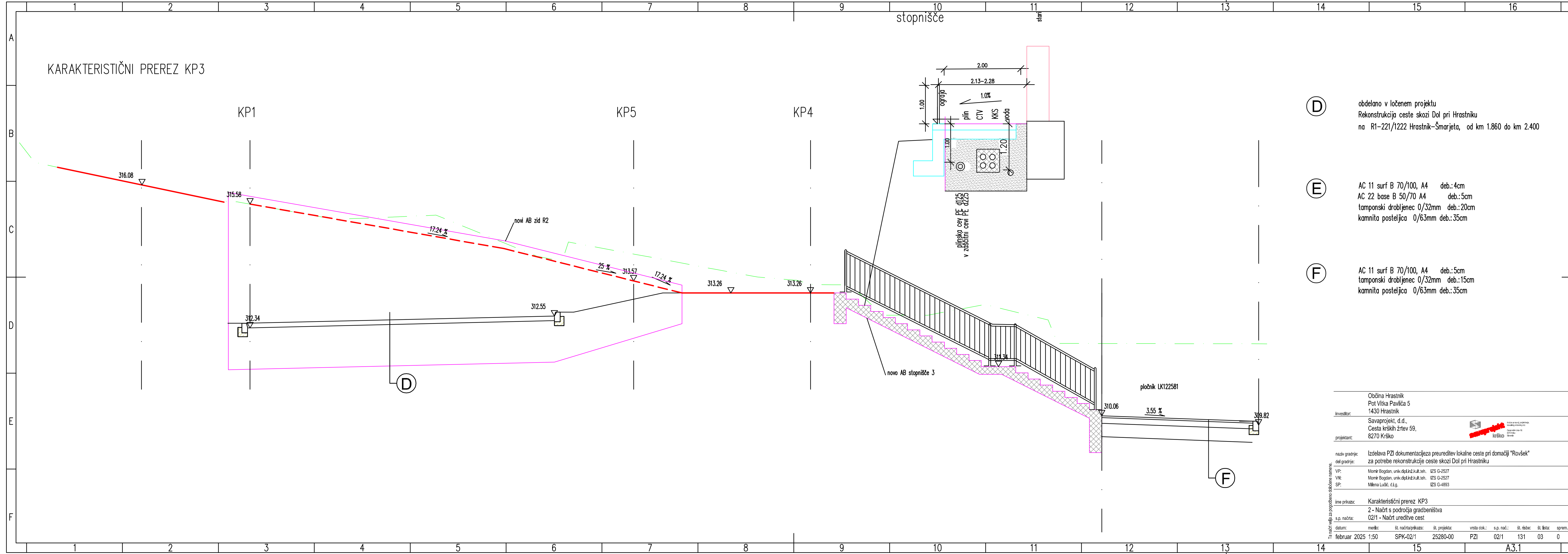
- D
 obdelano v ločenem projektu
 Rekonstrukcija ceste skozi Dol pri Hrastniku
 na R1-221/1222 Hrastnik-Šmarjeta, od km 1.860 do km 2.400

- E
 AC 11 surf B 70/100, A4 deb.:4cm
 AC 22 base B 50/70 A4 deb.:5cm
 tamponski drobljenec 0/32mm deb.:20cm
 kamnita posteljica 0/63mm deb.:35cm

- F
 AC 11 surf B 70/100, A4 deb.:5cm
 tamponski drobljenec 0/32mm deb.:15cm
 kamnita posteljica 0/63mm deb.:35cm

| | |
|---------------------|--|
| investitor: | Občina Hrastnik Pot Vitka Pavliča 5 1430 Hrastnik |
| projektant: | Savaprojekt, d.d., Cesta krških žrtev 59, 8270 Krško |
| ime prikaza: | Izdelava PZI dokumentacije za preureditev lokalne ceste pri domačiji "Rovšek" za potrebe rekonstrukcije ceste skozi Dol pri Hrastniku |
| VP: | Momir Bogdan, univ.dipl.inž.kult.teh. IZS G-2527 |
| VN: | Momir Bogdan, univ.dipl.inž.kult.teh. IZS G-2527 |
| SP: | Milena Lučič, d.l.g. IZS G-4893 |
| datum: | februar 2025 |
| menilo: | 1:50 |
| št. načrta/prikaza: | SPK-02/1 |
| št. projekta: | 25280-00 |
| vrsta dok.: | PZI |
| s.p. načrta: | 02/1 |
| št. risbe: | 131 |
| št. lista: | 02 |
| sprem: | 0 |

KARAKTERISTIČNI PREREZ KP3



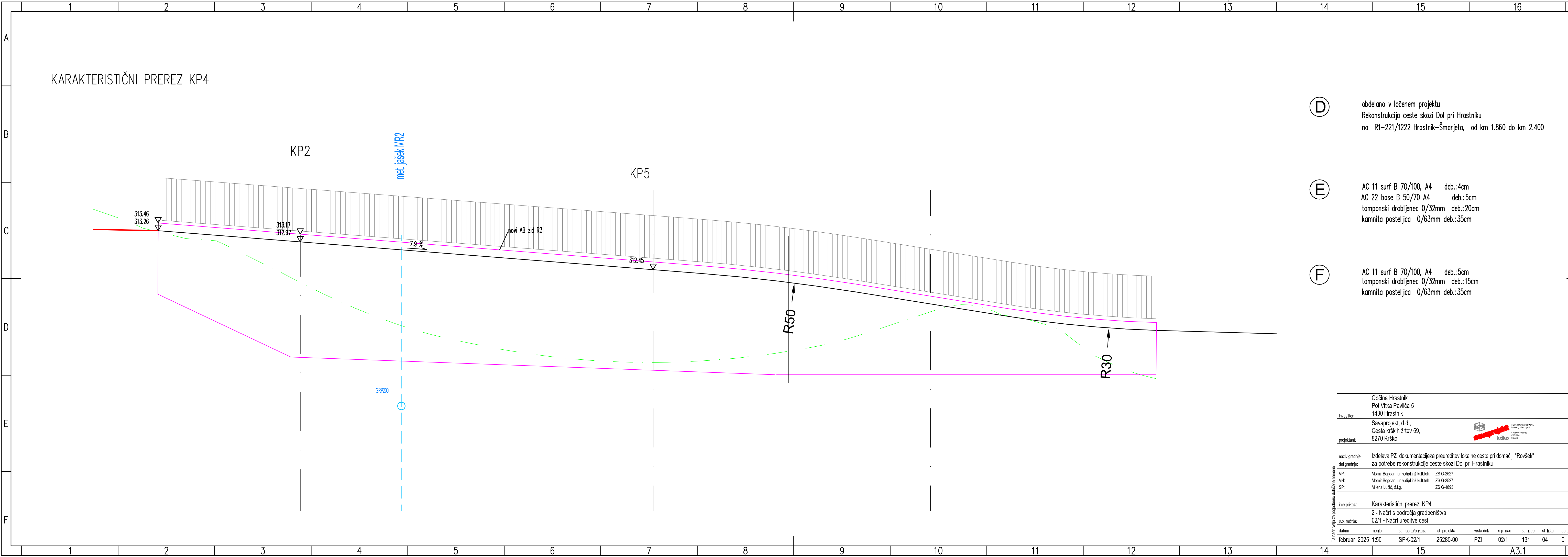
(D) obdelano v ločenem projektu
 Rekonstrukcija ceste skozi Dol pri Hrastniku
 na R1-221/1222 Hrastnik-Šmarjeta, od km 1.860 do km 2.400

(E) AC 11 surf B 70/100, A4 deb.:4cm
 AC 22 base B 50/70 A4 deb.:5cm
 tamponski drobljenec 0/32mm deb.:20cm
 kamnita posteljica 0/63mm deb.:35cm

(F) AC 11 surf B 70/100, A4 deb.:5cm
 tamponski drobljenec 0/32mm deb.:15cm
 kamnita posteljica 0/63mm deb.:35cm

| | |
|---------------------|--|
| Investitor: | Občina Hrastnik Pot Vitka Pavliča 5 1430 Hrastnik |
| Projektant: | Savaprojekt, d.d., Cesta krških žrtev 59, 8270 Krško |
| VP: | Momir Bogdan, univ.dipl.inž.kult.teh. IZS G-2527 |
| VN: | Momir Bogdan, univ.dipl.inž.kult.teh. IZS G-2527 |
| SP: | Milena Lučič, d.l.g. IZS G-4893 |
| Ime prikaza: | Karakteristični prerez KP3 |
| Del gradnje: | 2 - Načrt s področja gradbeništva |
| s.p. načrta: | 02/1 - Načrt ureditve cest |
| datum: | februar 2025 |
| merilo: | 1:50 |
| št. načrta/prikaza: | SPK-02/1 |
| št. projekta: | 25280-00 |
| vrsta dok.: | PZI |
| s.p. načrta: | 02/1 |
| št. risbe: | 131 |
| št. lista: | 03 |
| sprem: | 0 |

KARAKTERISTIČNI PREREZ KP4



Ⓓ obdelano v ločenem projektu
Rekonstrukcija ceste skozi Dol pri Hrastniku
na R1-221/1222 Hrastnik-Šmarjeta, od km 1.860 do km 2.400

Ⓔ AC 11 surf B 70/100, A4 deb.:4cm
AC 22 base B 50/70 A4 deb.:5cm
tamponski drobljenec 0/32mm deb.:20cm
kamnita posteljica 0/63mm deb.:35cm

Ⓕ AC 11 surf B 70/100, A4 deb.:5cm
tamponski drobljenec 0/32mm deb.:15cm
kamnita posteljica 0/63mm deb.:35cm

Investitor:
Občina Hrastnik
Pot Vitka Pavliča 5
1430 Hrastnik

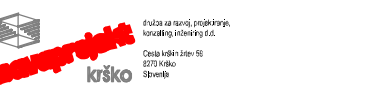
Projektant:
Savaprojekt, d.d.,
Cesta krških žrtev 59,
8270 Krško

Ime prikaza:
Izdelava PZI dokumentacije za preureditev lokalne ceste pri domačiji "Rovšek"
za potrebe rekonstrukcije ceste skozi Dol pri Hrastniku

VP: Momir Bogdan, univ.dipl.inž.kult.teh. IZS G-2527
VN: Momir Bogdan, univ.dipl.inž.kult.teh. IZS G-2527
SP: Milena Lučič, d.l.g. IZS G-4893

Ime prikaza:
Karakteristični prerez KP4
2 - Načrt s področja gradbeništva
s.p. načrta:
02/1 - Načrt ureditve cest

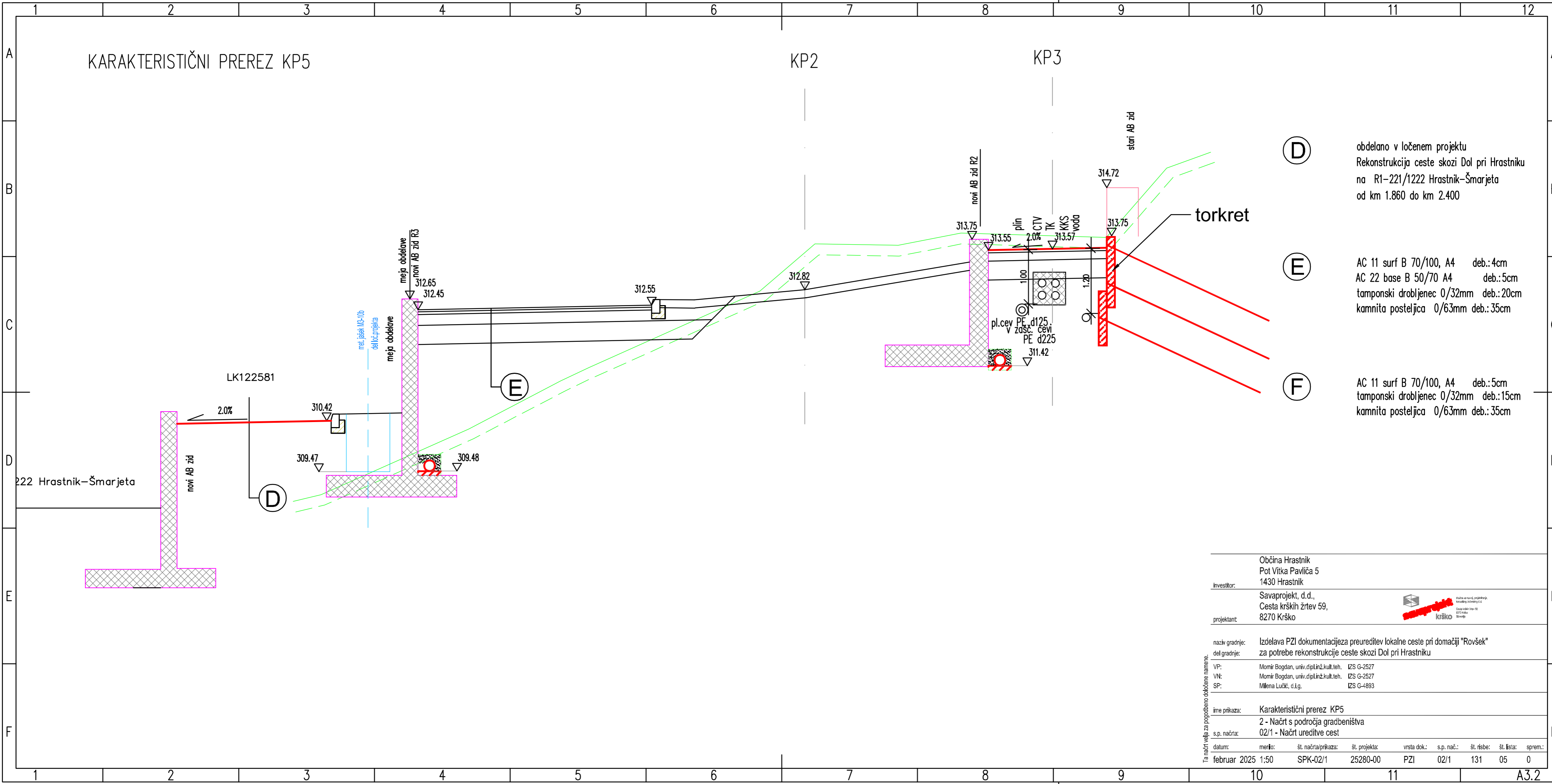
| datum: | merilo: | št. načrta/prikaza: | št. projekta: | vista dok.: | s.p. nač.: | št. risbe: | št. lista: | sprem.: |
|--------------|---------|---------------------|---------------|-------------|------------|------------|------------|---------|
| februar 2025 | 1:50 | SPK-02/1 | 25280-00 | PZI | 02/1 | 131 | 04 | 0 |



KARAKTERISTIČNI PREREZ KP5

KP2

KP3



(D) obdelano v ločenem projektu
Rekonstrukcija ceste skozi Dol pri Hrastniku
na R1-221/1222 Hrastnik-Šmarjeta
od km 1.860 do km 2.400

(E) AC 11 surf B 70/100, A4 deb.:4cm
AC 22 base B 50/70 A4 deb.:5cm
tamponski drobljenec 0/32mm deb.:20cm
kamnita posteljnica 0/63mm deb.:35cm

(F) AC 11 surf B 70/100, A4 deb.:5cm
tamponski drobljenec 0/32mm deb.:15cm
kamnita posteljnica 0/63mm deb.:35cm

222 Hrastnik-Šmarjeta

LK122581

novi AB zid

meja obdelave
meja obdelave
meja obdelave

met. jasek M2-10b
del. loc. projekta

novi AB zid R2

stari AB zid

torkret

plin
CTV
TK
KKS
voda
100
1.20
pl. cev PE d125
v zašč. cevi
PE d225
311.42

investitor:
Občina Hrastnik
Pot Vitka Pavliča 5
1430 Hrastnik

projektant:
Savaprojekt, d.d.,
Cesta krških žrtev 59,
8270 Krško



del gradnje: Izdelava PZI dokumentacije za preureditev lokalne ceste pri domačiji "Rovšek" za potrebe rekonstrukcije ceste skozi Dol pri Hrastniku

VP: Momir Bogdan, univ.dipl.inž.kult.teh. IZS G-2527
VN: Momir Bogdan, univ.dipl.inž.kult.teh. IZS G-2527
SP: Milena Lučič, d.i.g. IZS G-4893

ime prikaza: Karakteristični prerez KP5

s.p. načrta: 2 - Načrt s področja gradbeništva

02/1 - Načrt ureditve cest

| datum: | merilo: | št. načrta/prikaza: | št. projekta: | vrsta dok.: | s.p. nač.: | št. risbe: | št. lista: | sprem.: |
|--------------|---------|---------------------|---------------|-------------|------------|------------|------------|---------|
| februar 2025 | 1:50 | SPK-02/1 | 25280-00 | PZI | 02/1 | 131 | 05 | 0 |

Ta načrt velja za pogodbeno obdelane namene.